













## BIOTOP- UND NUTZUNGSTYPEN

-  versiegelter Wirtschaftsweg
-  unversiegelter Wirtschaftsweg
-  Grasweg / Schneise
-  Acker
-  Ruderalbrache trockener Standorte
-  Ruderalbrache trocken / Gehölzaufwuchs
-  Ruderalbrache frischer Standorte
-  Ruderale Wiese frischer Standorte
-  Ruderale Wiese trockener Standorte
-  thermophile Landreitgrasbrache
-  Schilfsaum
-  junge Aufforstung Kiefer
-  junge Aufforstung Erle / Birke
-  junge Aufforst. Eiche / thermoph. Ruderalflur
-  (Baum-)Hecke heimisch / nicht heimisch
-  (Baum-)Hecke heimisch
-  Laubbaum heimisch
-  Laubbaum nicht heimisch
-  Obstbaum
-  Darmbach

STADT  
WEITERSTADT



NEUAUFSTELLUNG DES FLÄCHENNUTZUNGSPLANS

Rotumrandungsflächen

RU 2 östlich Gehaborner Hof

Umweltbericht gem. § 2a BauGB

Projektnr. W-165

Zustand / Biotoptypen

Zustand RU 2.S12

Maßstab: 1:2.500



Bearbeitung:  
Dr. Ulrike Licht

Darmstadt, Juni 2013

Anlage 7

PLANUNG UND VERFAHREN



**PLANUNGSTEAM**

DIPL.-ING. DETLEF SIEBERT  
64293 DARMSTADT, LIEBIGSTRASSE 25 A, TEL. 06151 - 539309-0  
Fax: 06151 / 539309-28 e-mail: planungsteam-hrs@t-online.de