



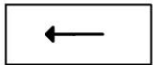
ZEICHNERISCHE FESTSETZUNGEN



Grenze des räumlichen Plangeltungsbereiches



öffentliche Verkehrsflächen
hier: Wirtschaftwege



Einbahnregelung während der Zeit der Nutzung
des "temporären Freizeitparks - Spargelfest"

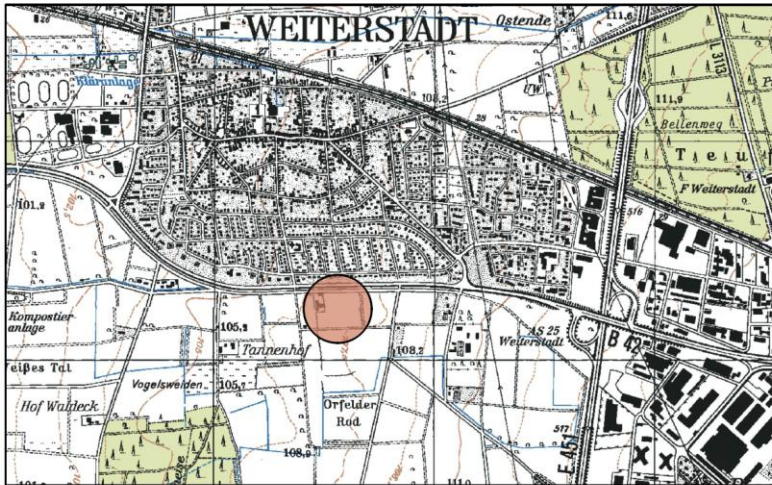


Bereiche für die Lage der baulichen Anlagen während der
Zeit der Nutzung des "temporären Freizeitparks - Spargelfest"
(hier: z.B. Bereich für die Errichtung eines Festzeltes).
Die genauere Lage ist dem Vorhaben- und Erschließungsplan
(-hier Freiflächenplan) bzw. dem späteren Bauantrag zu entnehmen.

ZEICHNERISCHE HINWEISE



Gebäudebestand



Übersicht

1. ÄNDERUNG DES VORHABENBEZOGENEN BEBAUUNGSPLANES

gemäß §12 BauGB i.V.m. §30 (3) BauGB

"Steinbrücker Hof"

Stadt: **Weiterstadt**
Stadtteil: **Weiterstadt**

Bestehend aus:

PLANZEICHNUNG vom: 26.11.2015

TEXTFESTSETZUNGEN vom: 26.11.2015

BEGRÜNDUNG / UMWELTBERICHT vom: 26.11.2015

VORHABEN- UND
ERSCHLIEBUNGSPLAN vom: 03.11.2015

MAßSTAB: 1: 1.000

PLANGRÖSSE 30 x 100

PLAN NR.: Bpl-PR-201

RECHTSGRUNDLAGEN

Baugesetzbuch (BauGB) in der Fassung vom 31. August 2015, Bundesnaturschutzgesetz (BNatSchG) in der Fassung vom 31. August 2015
Hessisches Ausführungsgesetz zum Bundesnaturschutzgesetz (HAGBNatSchG) in der Fassung vom 27. Juni 2013 und die Hessische Bau-
ordnung (HBO) in der Fassung vom 13. Dezember 2012.

VERFAHREN

EINLEITUNGSBESCHLUSS am:
[§1 (3) BauGB]

OFFENLAGE vom:
[§3 BauGB] bis:

SATZUNGSBESCHLUSS am:
[§10 BauGB]

BEKANNT GEMACHT am:
[§10 BauGB]

.....
BEGLAUBIGT

PLANUNG UND VERFAHREN



PLANUNGSTEAM

Dipl.-Ing. Detlef Siebert

Telefon: 06151 / 539309-0

Liebigstraße 25A

Fax: 06151 / 539309-28

64293 Darmstadt

e-mail: info@planungsteam-hrs.de

Anlage 1
Verkleinerte Kopie,
Original liegt in der Sitzung vor

